



Ficha Técnica del Programa presupuestario

1. Diagnóstico del Programa presupuestario

Datos de identificación del Programa Presupuestario (Pp)

Nombre del Municipio:	ORIENTAL, PUEBLA 2024-2027
Ejercicio fiscal:	2025
Nombre del Programa presupuestario:	DESARROLLO URBANO Y MEDIO AMBIENTE SUSTENTABLE
Clave del Programa presupuestario:	4000 DD
Dependencia o Entidad responsable del Pp:	RÉGIDORA DE SALUBRIDAD, ASISTENCIA PÚBLICA Y GRUPOS VULNERABLES, REGIDOR DE DESARROLLO URBANO, OBRAS Y SERVICIOS PÚBLICOS, REGIDOR DE GOBERNACIÓN, JUSTICIA, SEGURIDAD PÚBLICA Y PROTECCIÓN CIVIL.

1.1 Descripción del Problema

Antecedentes y definición del problema

El Municipio de Oriental presenta un problema en infraestructura urbana, medio ambiente sustentable y de ordenamiento territorial debido a la falta de planeación de las políticas y programas públicos que inciden en estos rubros. A pesar de ser un municipio con un rezago social bajo, el municipio dispone de solamente \$79,485,737.14 millones según la Ley de Ingresos 2025, lo que resulta insuficiente ante una población de 19,903 habitantes con tendencia a urbanizarse. Se infiere una mala planeación del gasto público en los temas en comento.

Justificación del Pp

El Programa Presupuestario es pertinente porque se centra en atender las problemáticas de la infraestructura urbana, el medio ambiente sostenible y el ordenamiento territorial buscando la elevación del nivel de vida de la población. Se centra principalmente en la cabecera Oriental puesto que cuenta con el 56.7% del total de la población aunado a la que la población de San Antonio Virreyes se encuentra en el corredor urbano y a escasos 5 kilómetros de la cabecera municipal, cuenta con el 10.8% de la población total.

Estado actual del problema

El municipio de Oriental enfrenta una falta de desarrollo urbano pues varios pavimentos tienen brechas o están en mal estado, falta de alumbrado público, rehabilitación de su infraestructura turística y del centro de la cabecera municipal. Mayores espacios deportivos y mejorar sus acondicionamientos para la práctica del deporte. Asimismo se tiene escaso control en el manejo y separación de la basura en orgánica, inorgánica y plásticos y aluminios reciclables, jardines con falta de modernización, etc.

Evolución del problema

El problema sobre la infraestructura urbana, el medio ambiente sustentable y la falta de ordenamiento territorial se han acrecentado por la escasa inversión pública (municipal, estatal o federal) realizada en el municipio de Oriental. Se necesita contar con acciones y actividades firmes contempladas en la planeación estratégica a fin de invertir eficientemente los recursos sobre este rubro que requiere de atención y modernización.

Experiencias de atención

Se agrega que en el pasado se han implementado políticas y programas públicos aislados, por lo que no hubo soluciones concretas para el cambio social y la transformación de esta realidad en la que interactúan más de la mitad de la población municipal. Aunado a ello se manifiestan problemas de tipo secundario como la falta de movilidad al interior del municipio.

1.2 Metodología para la identificación de la población objetivo y definición de fuentes de información.

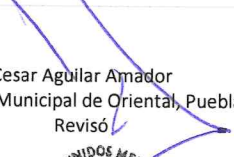
Se realizará el levantamiento y actualización de información sobre la infraestructura urbana, medio ambiente sustentable y ordenamiento territorial centrándose en las zonas urbanas principalmente. Asimismo, el municipio de apoyará en el Diagnóstico municipal del Fondo federal FORTAMUN para planear proyectos de obras y/o acciones. También, se apoyará en las cifras oficiales del INEGI sobre población y verificar en dónde hace falta mayor atención de este tipo de infraestructura y resolver los problemas del medio ambiente y ordenamiento del crecimiento poblacional.

Definición y cuantificación de los conceptos poblacionales del Pp

Población Potencial	POBLACIÓN TOTAL DEL MUNICIPIO	Cuantificación:	19,903 HABITANTES (100%).
		Criterios de Focalización	TERRITORIO, INEGI 2020.
Población Objetivo	POBLACIÓN URBANA DE LA CABECERA Y LOCALIDAD DENTRO DEL CORREDOR URBANO POR SU NIVEL POBLACIÓN.	Cuantificación:	13,424 HABITANTES (67.4% DEL TOTAL POBLACIONAL).
		Criterios de Focalización	MODERNIZACIÓN DE LA INFRAESTRUCTURA PÚBLICA.
Población atendida (beneficiarios)	SE PROYECTA ATENDER A LO MENOS EL 70% DE LA POBLACIÓN OBJETIVO	Cuantificación:	9,397 HABITANTES.
		Criterios de Focalización	POBLACIÓN QUE PRESENTA LA MAYOR NECESIDAD DE INFRAESTRUCTURA URBANA


Lizbeth Mena Espinoza
Contralora Municipal de Oriental, Puebla.

CONTRALORÍA MUNICIPAL
DEL AYUNTAMIENTO DE ORIENTAL, PUEBLA.
ADMINISTRACIÓN 2024-2027


Cesar Aguilar Amador
Tesorero Municipal de Oriental, Puebla.
Revisó


TESORERÍA MUNICIPAL
DEL AYUNTAMIENTO DE ORIENTAL, PUEBLA
ADMINISTRACIÓN 2024-2027


Fidel Flores Contreras
Presidente Municipal de Oriental, Puebla.

PRESIDENTE MUNICIPAL
DEL AYUNTAMIENTO DE ORIENTAL, PUEBLA.
ADMINISTRACIÓN 2024-2027



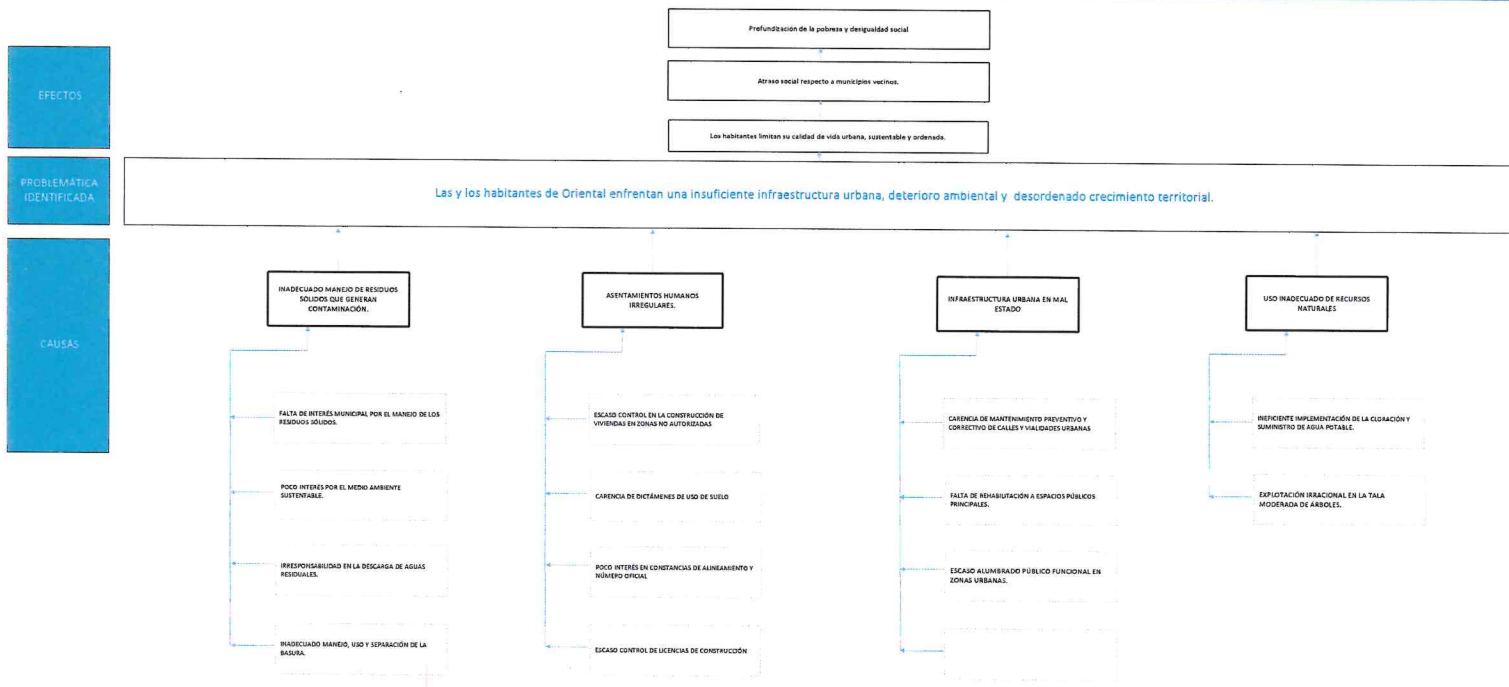
Ficha Técnica del Programa presupuestario

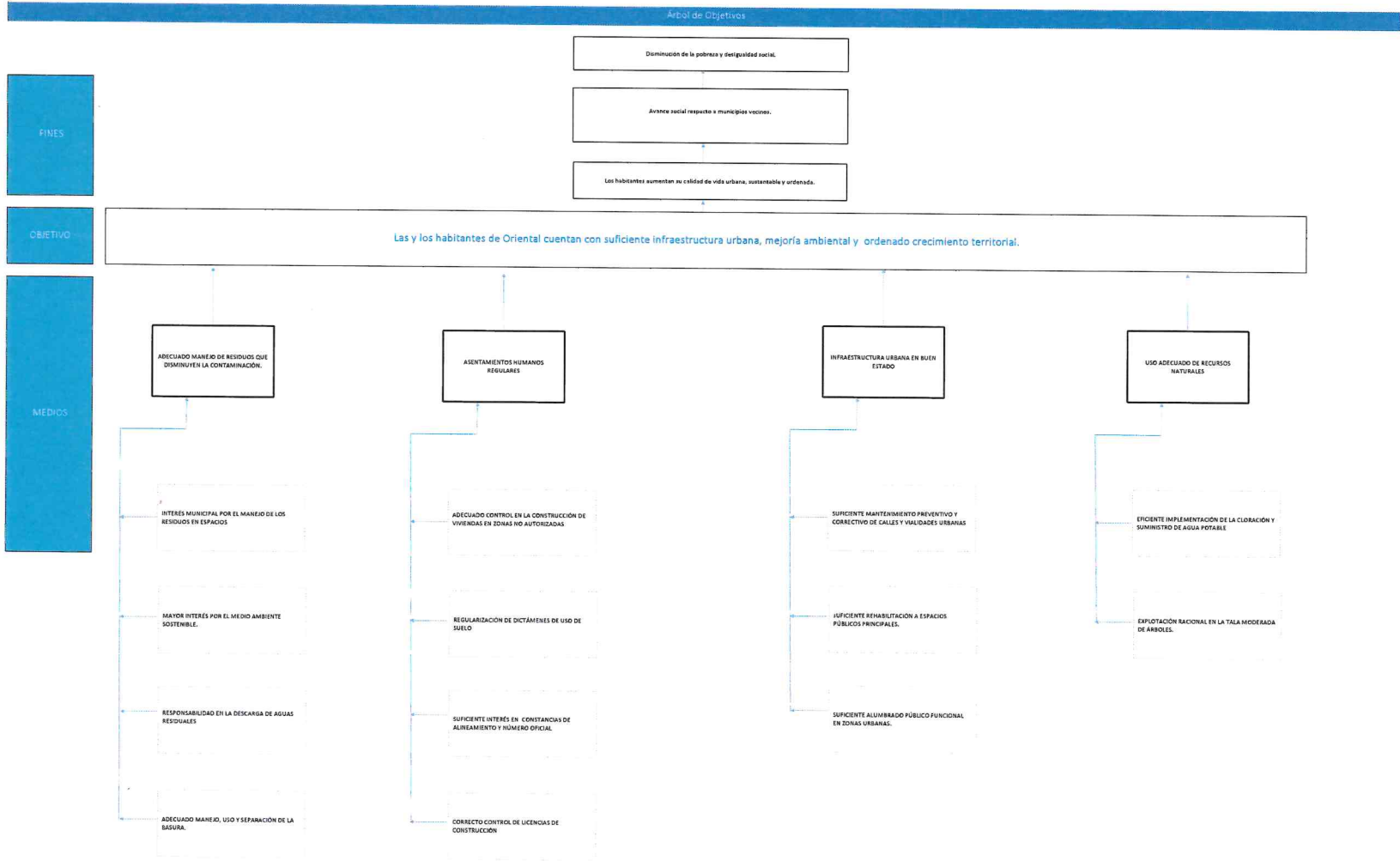
2. Estructura Analítica del Programa presupuestario

Datos de Identificación del Programa Presupuestario (Pp)

Nombre del Municipio:	ORIENTAL, PUEBLA 2024-2027
Ejercicio fiscal:	2025
Nombre del Programa presupuestario:	DESARROLLO URBANO Y CRECIMIENTO SOCIAL
Clave del Programa presupuestario:	4000 DD
Dependencia o Entidad responsable del Pp:	REGIDORA DE SALUBRIDAD, ASISTENCIA PÚBLICA Y GRUPOS VULNERABLES, REGIDOR DE DESARROLLO URBANO, OBRAS Y SERVICIOS PÚBLICOS, REGIDOR DE GOBERNACIÓN, JUSTICIA, SEGURIDAD PÚBLICA Y PROTECCIÓN CIVIL.

Árbol del Problema





Estrategia para la selección de alternativas

Explicar brevemente por qué las medidas que constituirán la intervención del PP son las opciones de acción más efectivas para lograr el objetivo deseado, debe guardar relación con el árbol del objetivo, conforme al Manual de Programación. Respondiendo las siguientes preguntas:
¿Cuáles son los mecanismos empleados para la entrega de bienes y servicios a la población objetivo? ¿Han sido efectivos?


Las medidas propuestas son efectivas porque abordan directamente las causas del problema identificadas en el árbol de objetivos, promoviendo la infraestructura urbana y el desarrollo sustentable y el crecimiento ordenado. Los bienes y servicios se entregan mediante obras y/o acciones públicas, por parte de dependencias municipales y/o comunidad. Estos mecanismos han mostrado buenos resultados y requieren mayor inversión y cobertura para cumplir totalmente el objetivo planteado.



**CONTRALORÍA
MUNICIPAL
DEL AYUNTAMIENTO DE
ORIENTAL, PUEBLA.
ADMINISTRACIÓN 2024-2027**



**TESORERÍA
MUNICIPAL
DEL AYUNTAMIENTO DE
ORIENTAL, PUEBLA
ADMINISTRACIÓN 2024-2027**



**PRESIDENTE
MUNICIPAL
DEL AYUNTAMIENTO DE
ORIENTAL, PUEBLA.
ADMINISTRACIÓN 2024-2027**



Ficha Técnica del Programa presupuestario

3. Alineación del Programa presupuestario a los Instrumentos de Planeación Estratégica

Datos de identificación del Programa Presupuestario (Pp)

Nombre del Municipio:	ORIENTAL, PUEBLA 2024-2027
Ejercicio fiscal:	2025
Nombre del Programa presupuestario:	DESARROLLO URBANO Y CRECIMIENTO SOCIAL
Clave del Programa presupuestario:	4000 DD
Dependencia o Entidad responsable del Pp:	REGIDORA DE SALUBRIDAD, ASISTENCIA PÚBLICA Y GRUPOS VULNERABLES, REGIDOR DE DESARROLLO URBANO, OBRAS Y SERVICIOS PÚBLICOS, REGIDOR DE GOBERNACIÓN, JUSTICIA, SEGURIDAD PÚBLICA Y PROTECCIÓN CIVIL.

Nivel de objetivo de la MIR	Objetivos de Desarrollo Sostenible (ODS) Agenda 2030		Objetivos con enfoque de perspectiva de género e igualdad	
	Objetivos	Metas		
Fin	<p>Contribuir a que las y los habitantes de Oriental gocen de una mayor calidad de vida urbana y ordenada, y a mejores entornos ambientales mediante la implementación de políticas y programas públicos.</p>	<p>ODS 3: Salud y Bienestar. Garantizar el bienestar de la población reduciendo la mortalidad, previniendo enfermedades y asegurando el acceso universal a servicios de salud de calidad.</p> <p>ODS 4: Educación de calidad. Garantizar una educación inclusiva y de calidad para todos, promoviendo el acceso equitativo, el desarrollo de competencias y el aprendizaje a lo largo de la vida.</p> <p>ODS 6: Agua limpia y saneamiento. Garantizar el acceso universal y equitativo al agua potable y al saneamiento, promoviendo el uso sostenible de los recursos hídricos y la protección de los ecosistemas asociados.</p> <p>ODS 7: Energía Asequible y No Contaminante. Garantizar el acceso universal a servicios energéticos sostenibles, asequibles y confiables.</p> <p>ODS 13. Acción por el Clima. Fortalecer la acción climática mediante la resiliencia, la adaptación y la integración del cambio climático en las políticas públicas.</p> <p>ODS 15: Vida de Ecosistemas Terrestres. Proteger y restaurar los ecosistemas terrestres y la biodiversidad.</p>	<p>ODS 3: Salud y Bienestar. Reducir la mortalidad, prevenir enfermedades y asegurar el acceso universal a servicios de salud de calidad.</p> <p>ODS 4: Educación de calidad. Asegurar el acceso igualitario, el desarrollo de competencias y la formación docente para una educación sostenible.</p> <p>ODS 6: Agua limpia y Saneamiento. Mejorar la calidad, disponibilidad y uso eficiente del agua, con participación comunitaria y atención a grupos vulnerables.</p> <p>ODS 7: Energía Asequible y No Contaminante. Aumentar el uso de energías renovables y la eficiencia energética.</p> <p>ODS 13. Acción por el Clima. Mejorar la capacidad institucional, la educación y la gestión del riesgo climático.</p> <p>ODS 15: Vida de Ecosistemas Terrestres. Reducir la degradación ambiental y la pérdida de especies.</p>	si
Propósito	<p>Las y los habitantes de Oriental acceden a una mejor infraestructura urbana, un medio ambiente sustentable y un ordenamiento territorial.</p>	<p>ODS 3: Salud y Bienestar. Garantizar el bienestar de la población reduciendo la mortalidad, previniendo enfermedades y asegurando el acceso universal a servicios de salud de calidad.</p> <p>ODS 4: Educación de calidad. Garantizar una educación inclusiva y de calidad para todos, promoviendo el acceso equitativo, el desarrollo de competencias y el aprendizaje a lo largo de la vida.</p> <p>ODS 6: Agua limpia y saneamiento. Garantizar el acceso universal y equitativo al agua potable y al saneamiento, promoviendo el uso sostenible de los recursos hídricos y la protección de los ecosistemas asociados.</p> <p>ODS 7: Energía Asequible y No Contaminante. Garantizar el acceso</p>	<p>ODS 3: Salud y Bienestar. Reducir la mortalidad, prevenir enfermedades y asegurar el acceso universal a servicios de salud de calidad.</p> <p>ODS 4: Educación de calidad. Asegurar el acceso igualitario, el desarrollo de competencias y la formación docente para una educación sostenible.</p> <p>ODS 6: Agua limpia y Saneamiento. Mejorar la calidad, disponibilidad y uso eficiente del agua, con participación comunitaria y atención a grupos vulnerables.</p> <p>ODS 7: Energía Asequible y No Contaminante. Aumentar el uso de energías renovables y la eficiencia energética.</p>	si

Alineación al Plan Municipal de Desarrollo

Eje	EJE 4. DESARROLLO URBANO Y CRECIMIENTO SOSTENIBLE
Objetivo	<p>4.1 Obra pública para el progreso de nuestro Oriental. 4.2 Cuidemos nuestra tierra, nuestras áreas verdes. 4.3 Combate directo a la pobreza y el rezago social de Oriental. 4.4 Corresponsabilidad en la prestación de los servicios públicos.</p>
Estrategias	<p>4.1.1 Realizar obra pública para mejorar la infraestructura en general a lo largo y ancho del municipio. 4.2.1 Celebración de convenios de colaboración con la federación, el estado, otros municipios, asociaciones, grupos de voluntariado y sectores sociales para la inmediata atención de incendios forestales. 4.3.1 Mejorar las condiciones de vida de los habitantes del Municipio de Oriental.</p>
Líneas de Acción	<p>4.4.1 Crear las condiciones de infraestructura para ofrecer con calidad los servicios que por ley corresponden al Ayuntamiento, en beneficio de la ciudadanía; Generar un esquema de corresponsabilidad en la prestación de los servicios. 4.1.1.1 Inicio de la segunda etapa de drenaje sanitario en la cabecera municipal, y sus localidades. 4.1.1.2 Rehabilitación de accesos a la cabecera municipal (boulevard 5 de mayo, calle 11 norte/sur/Cuauhtémoc y 4 oriente), así como los espacios públicos en Oriental y sus comunidades. Gestionar e invertir directa o conjuntamente el estado, la federación o la comunidad en obra de beneficio social que mejore la calidad de vida de los beneficiarios. 4.1.1.3 Creación de la carta urbana de Oriental y su proyección para el crecimiento de la mancha urbana en los próximos 10 años. 4.1.1.4 Rehabilitación, mantenimiento y ampliación del panteón municipal. 4.1.1.5 Ampliación y mantenimiento de las redes de agua potable y eléctrica de Oriental y sus comunidades. 4.1.1.6 Adoquinamiento de calles y rehabilitación de vialidades. Dar mantenimiento continuo, así como mejorar los materiales, a los caminos que recorren y comunican a las localidades del municipio. 4.2.1.1 Construcción de fosas de captación para aguas fluviales en puntos de inundación para uso agrícola. 4.2.1.2 Creación, capacitación y dotación de brigadas contra incendios. 4.2.1.3 Campaña municipal de reforestación. 4.2.1.4 Convenio con universidades con carreras relacionadas al ambiente. 4.2.1.5 Concientización a la población de la deforestación, incendios y escases de agua. 4.3.1.1 Construcción de pisos firmes, techos fijos y muros en las principales localidades del Municipio. Incrementar el número de viviendas equipadas con pisos firmes, techos fijos y muros. 4.3.1.2 Construcción de baños y estufas ecológicas. Incrementar el número de baños y estufas ecológicas entre otros inmuebles que beneficien la economía y salud de los habitantes. 4.4.1.1 Implementar un programa de mejora de la infraestructura para la prestación de los servicios públicos municipales de: agua potable, drenaje, alcantarillado, tratamiento y disposición de sus aguas residuales, alumbrado público</p>
Alineación al Plan Estatal de Desarrollo	

Eje	EJE 4. DESARROLLO URBANO Y CRECIMIENTO SOSTENIBLE
Temática	EJE 4. DESARROLLO URBANO Y CRECIMIENTO SOSTENIBLE
Objetivo	4.1.1 Mejorar el bienestar socioambiental. 4.2.1 Mejorar las condiciones y disponibilidad de la infraestructura pública con enfoque humanista y de sostenibilidad 4.3.1 Impulsar la movilidad sostenible y accesible en el estado.
Estrategias	4.1.1.1 Mitigación y adaptación al cambio climático. 4.1.1.2 Gestión y uso responsable de los recursos naturales (Desarrollo Sustentable). 4.1.1.3 Equilibrio entre el crecimiento económico, el bienestar social y la protección ambiental (Desarrollo Sostenible). 4.1.1.4 Reducción de la contaminación. 4.1.1.5 Gestión estratégica y sostenible del territorio. 4.2.1.1 Inversión en proyectos de infraestructura que contribuyan al desarrollo social y bienestar. 4.2.1.2 Instrumentación de acciones y proyectos de alto impacto para potenciar la economía local y regional. 4.2.1.3 Fortalecimiento de la movilidad y conectividad terrestre a través de la infraestructura 4.3.1.1 Reordenamiento y modernización del Transporte Público.
Líneas de Acción	4.1.1.1.2 Detener y revertir la pérdida de bosques, y promover la gestión sostenible de los mismos. 4.1.1.1.2.1 Promover un uso eficiente y consciente del agua para evitar el desperdicio, asegurando su disponibilidad para futuras generaciones. 4.1.1.1.2.2 Mitigar los impactos negativos que el cambio del uso de suelo genera en los ecosistemas, especialmente en los terrenos forestales. 4.1.1.1.2.5 Promover el bienestar animal en la entidad 4.1.1.3.3 Evaluar y reducir el impacto ambiental de las actividades humanas, mediante la atención de la huella ecológica. 4.1.1.4.1 Mejorar la calidad del agua, eliminar la contaminación y minimizar la emisión de sustancias peligrosas. 4.1.1.5.2 Promover zonas urbanas sostenibles que promuevan el bienestar social y económico, mejorando la calidad de vida de los habitantes y minimizando el impacto ambiental. 4.1.1.5.3 Generar servicios y espacios públicos que faciliten la vida cotidiana, promuevan la equidad y el bienestar de la población. 4.2.1.1.2 Construir infraestructura pública social y urbana que contribuya a mejorar las condiciones de vida de la población. 4.2.1.1.3 Mejorar la infraestructura física educativa y el equipamiento en todos los niveles. 4.2.1.1.5 Incorporar la perspectiva de género, inclusión e interculturalidad a los proyectos para la rehabilitación, ampliación y construcción de espacios públicos. 4.2.1.2.1 Desarrollar proyectos prioritarios de infraestructura para el fortalecimiento de los sectores económicos. 4.2.1.3.1 Mejorar las condiciones de la infraestructura vial estatal en los municipios y regiones del estado. 4.2.1.3.5 Ejecutar proyectos de infraestructura para el impulso de la movilidad en el estado
Indicadores	Índice de Bienestar Socioambiental. Índice de Infraestructura Pública Estatal. Índice de movilidad estatal

ESTADOS UNIDOS MEXICANOS
 María Espirito
 Contralora Municipal de Oriental, Puebla.
 Laboro

CONTRALORÍA MUNICIPAL DEL AYUNTAMIENTO DE ORIENTAL, PUEBLA. ADMINISTRACIÓN 2024-2027

Cesar Aguilar Amador
 Tesorero Municipal de Oriental, Puebla.
 Revisó

ESTADOS UNIDOS MEXICANOS

TESORERÍA MUNICIPAL DEL AYUNTAMIENTO DE ORIENTAL, PUEBLA ADMINISTRACIÓN 2024-2027

ESTADOS UNIDOS MEXICANOS

Fidel Flores Concha
 Presidente Municipal de Oriental, Puebla.
 Autorizó

PRESIDENTE MUNICIPAL DEL AYUNTAMIENTO DE ORIENTAL, PUEBLA. ADMINISTRACIÓN 2024-2027



Ficha Técnica del Programa presupuestario

FIN

Ficha Técnica de Seguimiento de Indicadores (FTSI)

Nombre del Municipio:	ORIENTAL, PUEBLA 2024-2027
Resumen Narrativo de la MIR:	Contribuir a que las y los habitantes de Oriental gocen de una mayor calidad de vida urbana y ordenada, y a mejores entornos ambientales mediante la implementación de políticas y programas públicos.
Datos de Identificación del Programa Institucional	
Programa Presupuestario:	DESARROLLO URBANO Y CRECIMIENTO SOCIAL
Dependencia o Entidad responsable del Pp:	REGIDORA DE SALUBRIDAD, ASISTENCIA PÚBLICA Y GRUPOS VULNERABLES, REGIDOR DE DESARROLLO URBANO, OBRAS Y SERVICIOS PÚBLICOS, REGIDOR DE GOBERNACIÓN, JUSTICIA, SEGURIDAD PÚBLICA Y PROTECCIÓN CIVIL.

Datos de Identificación del Indicador							
Nombre del indicador:	Tasa de variación del Índice de Cobertura de Infraestructura Urbana (ICIU).	Tipo de indicador:	Estratégicos				
Descripción ¿qué mide el indicador?	Mide el grado de proporción de la población con acceso a pavimentación, alumbrado público y espacios públicos.	Dimensión del indicador:	Eficacia				
Unidad de medida:	Personas	Unidad Responsable del indicador de FIN:	REGIDORA DE SALUBRIDAD, ASISTENCIA PÚBLICA Y VULNERABLES, REGIDOR DE DESARROLLO URBANO, SERVICIOS PÚBLICOS, REGIDOR DE GOBERNACIÓN, . SEGURIDAD PÚBLICA Y PROTECCIÓN CIVIL.				
Método de cálculo o Fórmula del Indicador:	$((ICIU\ 2025/ICIU2024)-1)*100.$	Algoritmo	<table border="1"> <tr> <td>Numerador (Variable 1)</td> <td>ICIU 2025</td> </tr> <tr> <td>Denominador (Variable 2)</td> <td>ICIU 2024</td> </tr> </table>	Numerador (Variable 1)	ICIU 2025	Denominador (Variable 2)	ICIU 2024
Numerador (Variable 1)	ICIU 2025						
Denominador (Variable 2)	ICIU 2024						
Medios de verificación de las variables							
Numerador (Variable 1)	ICIU, INEGI 2024 y 2025. Informe Municipal sobre la proporción de la población con acceso a pavimentación, alumbrado público y espacios públicos en excelentes condiciones. Reporte del SRFT de la SHCP 2024 y 2025.						
Denominador (Variable 2)	ICIU, INEGI 2024 y 2025. Informe Municipal sobre la proporción de la población con acceso a pavimentación, alumbrado público y espacios públicos en excelentes condiciones. Reporte del SRFT de la SHCP 2024 y 2025.						

Características del indicador	Claridad	Relevancia	Economía	Monitoreable	Adecuado	Aporte marg
	X	X	X	X	X	
Justificación del cumplimiento de las características CREMAA	El indicador tiene nombre y fórmula comprensibles, con variables definidas que permiten identificar qué se mide y cómo se interpreta el resultado.	Se relaciona directamente con el objetivo de nivel Fin, ya que mide resultados en condiciones urbanas y ambientales vinculadas a la calidad de vida.	Se calcula con información de informes y reportes institucionales existentes, sin necesidad de generar mediciones adicionales costosas.	Dispone de fórmula, variables y medio de verificación documental, lo que permite su seguimiento y comprobación periódica.	Es congruente con el nivel Fin y la dimensión de eficacia, enfocado en resultados y no en actividades operativas.	No aplic



Ficha Técnica del Programa presupuestario

FIN

Ficha Técnica de Seguimiento de Indicadores (FTSI)

Determinación de Metas

Línea base	Valor	Año	Periodicidad:	Anual		
	0	2024	Sentido del indicador:	Ascendente	Comportamiento del indicador:	Ascendent

Metas Anuales

Ejercicio fiscal:	2025	2026	2027	Acumulada (metas de la Administración)	Observaciones y/o comentarios
Programada	13,424				
Realizada	13,424				

Programación de Metas subanuales

Metas	1er Trimestre			2do Trimestre			3ro Trimestre			4to Trimestre			N (e)
	Ene	Feb	Mar	Abr	May	Jun	Jul	Ago	Sep	Oct	Nov	Dic	
Programada (Variable 1)	1,110	1,110	1,118	1,118	1,118	1,118	1,122	1,122	1,122	1,122	1,122	1,122	
Realizado (Variable 2)	1,110	1,110	1,118	1,118	1,118	1,118	1,122	1,122	1,122	1,122	1,122	1,122	
Avance %	100.0%	100.0%	100.0%	100.0%	100.0%	100.0%	100.0%	100.0%	100.0%	100.0%	100.0%	100.0%	

Parámetros de semaforización	Menor a 80%	Crítico	Mayor o igual a 80% y menor a 90%	En riesgo	Mayor o igual a 90% y Menor o igual a 110%	Aceptable	Mayor a 110% y menor o igual 120%	En riesgo	Mayor a 120%	Crítico	Cumplimiento del indicador entre lo
------------------------------	-------------	---------	-----------------------------------	-----------	--	-----------	-----------------------------------	-----------	--------------	---------	-------------------------------------

Explicaciones y causas de las variaciones al incumplimiento de la programación


 Liriberto Mejía Espinosa
 Contralora Municipal de Oriental, Puebla.
 Elaboro
CONTRALORIA MUNICIPAL
 DEL AYUNTAMIENTO DE
 ORIENTAL, PUEBLA.
 ADMINISTRACIÓN 2024-2027


 Cesar Aguilar Amador
 Tesorero Municipal de Oriental, Puebla
 Revisó
TESORERÍA MUNICIPAL
 DEL AYUNTAMIENTO DE
 ORIENTAL, PUEBLA
 ADMINISTRACIÓN 2024-2027


PRESIDENTE MUNICIPAL
 Fidel FIDEL DEL AYUNTAMIENTO DE
 ORIENTAL, PUEBLA.
 ADMINISTRACIÓN 2024-2027



Ficha Técnica del Programa presupuestario

PROPÓSITO

Ficha Técnica de Seguimiento de Indicadores (FTSI)

Nombre del Municipio:	ORIENTAL, PUEBLA 2024-2027
Resumen Narrativo de la MIR:	Las y los habitantes de Oriental acceden a una mejor infraestructura urbana, un medio ambiente sustentable y un ordenamiento territorial.
Datos de Identificación del Programa Institucional	
Programa Presupuestario:	DESARROLLO URBANO Y CRECIMIENTO SOCIAL
Dependencia o Entidad responsable del Pp:	REGIDORA DE SALUBRIDAD, ASISTENCIA PÚBLICA Y GRUPOS VULNERABLES, REGIDOR DE DESARROLLO URBANO, OBRAS Y SERVICIOS PÚBLICOS, REGIDOR DE GOBERNACIÓN, JUSTICIA, SEGURIDAD PÚBLICA Y PROTECCIÓN CIVIL.

Datos de Identificación del Indicador				
Nombre del indicador:	Porcentaje de habitantes beneficiados con recursos FORTAMUN. (Porcentaje de habitantes urbanos beneficiados con recursos FORTAMUN/Total de la población urbana)*100.		Tipo de indicador:	Estratégicos
Descripción ¿qué mide el indicador?	Mide el porcentaje de la población urbana beneficiado con recursos FORTAMUN, respecto del total de población urbana		Dimensión del indicador:	Eficacia
Unidad de medida:	Personas		Unidad Responsable del indicador de PROPÓSITO:	REGIDORA DE SALUBRIDAD, ASISTENCIA PÚBLICA Y VULNERABLES, REGIDOR DE DESARROLLO URBANO, SERVICIOS PÚBLICOS, REGIDOR DE GOBERNACIÓN, J SEGURIDAD PÚBLICA Y PROTECCIÓN CIVIL.
Método de cálculo o Fórmula del Indicador:	(Acciones urbanas y ambientales cumplidas / Acciones urbanas y ambientales programadas) × 100	Algoritmo	Numerador (Variable 1)	Acciones urbanas y ambientales cumplidas
			Denominador (Variable 2)	Acciones urbanas y ambientales programadas
Medios de verificación de las variables				
Numerador (Variable 1)	Calendario de proyectos programados de infraestructura y medio ambiente. Encuesta aplicada a habitantes de zonas intervenidas. Reporte del SRFT de la SHCP 2024 y 2025.			
Denominador (Variable 2)	Calendario de proyectos programados de infraestructura y medio ambiente. Encuesta aplicada a habitantes de zonas intervenidas. Reporte del SRFT de la SHCP 2024 y 2025.			

Características del indicador	Claridad	Relevancia	Economía	Monitoreable	Adecuado	Aporte marg
	X	X	X	X	X	
Justificación del cumplimiento de las características CREMAA	El indicador tiene nombre y fórmula comprensibles, con variables definidas que permiten identificar qué se mide y cómo se interpreta el resultado.	Se relaciona directamente con el objetivo de nivel Fin, ya que mide resultados en condiciones urbanas y ambientales vinculadas a la calidad de vida.	Se calcula con información de informes y reportes institucionales existentes, sin necesidad de generar mediciones adicionales costosas.	Dispone de fórmula, variables y medio de verificación documental, lo que permite su seguimiento y comprobación periódica.	Es congruente con el nivel Fin y la dimensión de eficacia, enfocado en resultados y no en actividades operativas.	No aplica

Ficha Técnica del Programa presupuestario



PROPÓSITO

Ficha Técnica de Seguimiento de Indicadores (FTSI)

Determinación de Metas

Línea base	Valor	Año	Periodicidad:	Anual	
	0	2025	Sentido del indicador:	Ascendente	Comportamiento del indicador: Ascendente

Metas Anuales

Ejercicio fiscal:	2025	2026	2027	Acumulada (metas de la Administración)	Observaciones y/o comentarios
Programada	13,424				La cantidad es la población objetivo que busca con recursos del FORTAMUN principalm
Realizada	13,424				

Programación de Metas subanuales

Metas	1er Trimestre			2do Trimestre			3ro Trimestre			4to Trimestre			M (€)
	Ene	Feb	Mar	Abr	May	Jun	Jul	Ago	Sep	Oct	Nov	Dic	
Programada (Variable 1)	1,110	1,110	1,118	1,118	1,118	1,118	1,122	1,122	1,122	1,122	1,122	1,122	
Realizada (Variable 2)	1,110	1,110	1,118	1,118	1,118	1,118	1,122	1,122	1,122	1,122	1,122	1,122	
Avance %	100.0%	100.0%	100.0%	100.0%	100.0%	100.0%	100.0%	100.0%	100.0%	100.0%	100.0%	100.0%	

Parámetros de semaforización	Menor a 80%	Crítico	Mayor o igual a 80% y menor a 90%	En riesgo	Mayor o igual a 90% y Menor o igual a 110%	Aceptable	Mayor a 110% y menor o igual 120%	En riesgo	Mayor a 120%	Crítico	Cumplimiento del indicador (Realizado entre lo programado)
------------------------------	-------------	---------	-----------------------------------	-----------	--	-----------	-----------------------------------	-----------	--------------	---------	--

Explicaciones y causas de las variaciones al incumplimiento de la programación

ESTADOS UNIDOS MEXICANOS
 Unión Mejor Espiritu
 Contraloría Municipal de Oriental, Puebla.
 Elaboró
CONTRALORÍA MUNICIPAL
 DEL AYUNTAMIENTO DE
 ORIENTAL, PUEBLA.
 ADMINISTRACIÓN 2024-2027

Cesar Aguilar Amador
 Tesorero Municipal de Oriental, Puebla.
 Revisó

ESTADOS UNIDOS MEXICANOS
TESORERÍA MUNICIPAL
 DEL AYUNTAMIENTO DE
 ORIENTAL, PUEBLA
 ADMINISTRACIÓN 2024-2027

ESTADOS UNIDOS MEXICANOS
PRESIDENTE MUNICIPAL
 Fidel Flores
 Presidente Municipal de Oriental, Puebla.
 DEL AYUNTAMIENTO DE
 ORIENTAL, PUEBLA.
 ADMINISTRACIÓN 2024-2027

Ficha Técnica de Seguimiento de Indicadores

COMPONENTE 1

Ficha Técnica de Seguimiento de Indicadores (FTSI)

Nombre del Municipio:	ORIENTAL, PUEBLA 2024-2027
Resumen Narrativo de la MIR:	Acciones de medio ambiente y crecimiento territorial implementadas.
Datos de Identificación del Programa Institucional	
Programa Presupuestario:	DESARROLLO URBANO Y CRECIMIENTO SOCIAL
Unidad responsable:	REGIDORA DE SALUBRIDAD, ASISTENCIA PÚBLICA Y GRUPOS VULNERABLES, REGIDOR DE DESARROLLO URBANO, OBRAS Y SERVICIOS PÚBLICOS, REGIDOR DE GOBERNACIÓN, JUSTICIA, SEGURIDAD PÚBLICA Y PROTECCIÓN CIVIL.

Datos de Identificación del Indicador

Nombre del indicador:	Porcentaje de acciones de medio ambiente y crecimiento territorial implementadas.	Tipo de indicador:	Gestión
Descripción ¿qué mide el indicador?	Mide el grado de cumplimiento de las acciones implementadas, respecto de las realizadas que apoyan el medio ambiente y crecimiento territorial	Dimensión del indicador:	Eficacia
Unidad de medida:	Acciones	Unidad Responsable del indicador del Componente 1:	REGIDORA DE SALUBRIDAD, ASISTENCIA PÚBLICA Y GRUPOS VULNERABLES, REGIDOR DE DESARROLLO URBANO, OBRAS Y SERVICIOS PÚBLICOS, REGIDOR DE GOBERNACIÓN, JUSTICIA, SEGURIDAD PÚBLICA Y PROTECCIÓN CIVIL.
Método de cálculo o Fórmula del Indicador:	(Número de acciones de medio ambiente y crecimiento territorial implementadas / Total de acciones programadas)×100	Algoritmo	Número de acciones de medio ambiente y crecimiento territorial implementadas
		Denominador (Variable 1)	AcTotal de acciones programadas
		Numerador (Variable 2)	
Medio de verificación de las variables			
Denominador (Variable 1)	Calendario programado de acciones. Reporte trimestral de acciones ambientales y de ordenamiento territorial ejecutadas.		
Numerador (Variable 2)	Calendario programado de acciones. Reporte trimestral de acciones ambientales y de ordenamiento territorial ejecutadas.		

Características del indicador	Claridad	Relevancia	Economía	Monitoreable	Adecuado	Aporte margi	
		X	X	X	X	X	
Justificación del cumplimiento de las características CREMAA	El indicador tiene nombre y fórmula comprensibles, con variables definidas que permiten identificar qué se mide y cómo se interpreta el resultado.		Se relaciona directamente con el objetivo de nivel Fin, ya que mide resultados en condiciones urbanas y ambientales vinculadas a la calidad de vida.	Se calcula con información de informes y reportes institucionales existentes, sin necesidad de generar mediciones adicionales costosas.	Dispone de fórmula, variables y medio de verificación documental, lo que permite su seguimiento y comprobación periódica.	Es congruente con el nivel Fin y la dimensión de eficacia, enfocado en resultados y no en actividades operativas.	No aplica

Determinación de Metas

Valor	Año	Periodicidad:	Anual
-------	-----	---------------	-------

Línea base	0	2024	Sentido del indicador:	Ascendente	Comportamiento del indicador:	Ascendent
Metas Anuales						
Ejercicio fiscal:	2025	2026	2027	Acumulada	Observaciones y/o comentarios	
Realizada	2,253			2,253		
Programada	2,253			2,253		

Programación de Metas subanuales

Metas	1er Trimestre			2do Trimestre			3ro Trimestre			4to Trimestre			a
	Ene	Feb	Mar	Abr	May	Jun	Jul	Ago	Sep	Oct	Nov	Dic	
Realizada (Variable 1)	185	186	193	181	189	189	192	183	188	194	195	178	
Programada (Variable 2)	185	186	193	181	189	189	192	183	188	194	195	178	
Avance %	100.00	100.00	100.00	100.00	100.00	100.00	100.00	100.00	100.00	100.00	100.00	100.00	
Parámetros de semaforización	Menor a 80%	Crítico	Mayor o igual a 80% y menor a 90%	En riesgo	Mayor o igual a 90% y Menor o igual a 110%	Aceptable	Mayor a 110% y menor o igual 120%	En riesgo	Mayor a 120%	Crítico	Cumplimiento del indicador (Realizado entre lo programado)		

Actividades

Resumen Narrativo	Unidad de medida	1er Trimestre			2do Trimestre			3ro Trimestre			4to Trimestre			a
		Ene	Feb	Mar	Abr	May	Jun	Jul	Ago	Sep	Oct	Nov	Dic	
1.- Implementación del manejo de residuos en espacios públicos de Oriental.	Acciones	Progr.	140	140	140	140	140	140	140	140	140	140	140	
		Real.	140	140	140	140	140	140	140	140	140	140	140	
2.- Conservación y cuidado de áreas verdes del municipio	Eventos	Progr.	0	0	0	0	0	1	1	0	0	0	0	
		Real.	0	0	0	0	0	0	1	1	0	0	0	
3.-Emisión de dictámenes de uso de suelo	Dictámenes	Progr.	7	11	15	9	12	13	15	6	13	12	15	9
		Real.	7	11	15	9	12	13	15	6	13	12	15	9
4.-Expedición de constancias de alineamiento y número oficial	Constancias	Progr.	35	33	34	30	35	33	32	33	33	37	39	28
		Real.	35	33	34	30	35	33	32	33	33	37	39	28
5.-Autorización de licencias de construcción	Licencias	Progr.	3	2	4	2	2	3	4	3	2	5	1	1
		Real.	3	2	4	2	2	3	4	3	2	5	1	1

Explicaciones y causas de las variaciones al cumplimiento de la programación


 Lizbeth Mejía Espinosa
 Contralora Municipal de Oriental, Puebla.
CONTRALORÍA MUNICIPAL
 DEL AYUNTAMIENTO DE ORIENTAL, PUEBLA.
 ADMINISTRACIÓN 2024-2027


 Cesar Aguilar Amador
 Tesorero Municipal de Oriental, Puebla.
 Revisó
TESORERÍA MUNICIPAL
 DEL AYUNTAMIENTO DE ORIENTAL, PUEBLA
 ADMINISTRACIÓN 2024-2027


 Fidel Flores
 Presidente Municipal de Oriental, Puebla.
 Autorizó
PRESIDENTE MUNICIPAL
 DEL AYUNTAMIENTO DE ORIENTAL, PUEBLA.
 ADMINISTRACIÓN 2024-2027



Ficha Técnica de Seguimiento de Indicadores

COMPONENTE 2

Ficha Técnica de Seguimiento de Indicadores (FTSI)

Nombre del Municipio:	ORIENTAL, PUEBLA 2024-2027
Resumen Narrativo de la MIR:	Infraestructura urbana modernizada y recursos naturales conservados.
Datos de Identificación del Programa Institucional	
Programa Presupuestario:	DESARROLLO URBANO Y CRECIMIENTO SOCIAL
Unidad responsable:	REGIDORA DE SALUBRIDAD, ASISTENCIA PÚBLICA Y GRUPOS VULNERABLES, REGIDOR DE DESARROLLO URBANO, OBRAS Y SERVICIOS PÚBLICOS, REGIDOR DE GOBERNACIÓN, JUSTICIA, SEGURIDAD PÚBLICA Y PROTECCIÓN CIVIL.

Datos de Identificación del Indicador

Nombre del indicador:	Porcentaje de infraestructura urbana modernizada y recursos naturales conservados.		Tipo de indicador:	Gestión
Descripción ¿qué mide el indicador?	Mide el grado de cumplimiento de las acciones programadas relacionadas con mantenimiento de calles y vialidades, constancias de construcción, funcionamiento de alumbrado público y suministro de agua potable en el periodo de medición.		Dimensión del indicador:	Eficacia
Unidad de medida:	Reporte		Unidad Responsable del indicador del Componente 2:	REGIDORA DE SALUBRIDAD, ASISTENCIA PÚBLICA Y GRUPOS VULNERABLES, REGIDOR DE DESARROLLO URBANO, OBRAS Y SERVICIOS PÚBLICOS, REGIDOR DE GOBERNACIÓN, JUSTICIA, SEGURIDAD PÚBLICA Y PROTECCIÓN CIVIL.
Método de cálculo o Fórmula del Indicador:	$\left(\frac{\text{Porcentaje de infraestructura urbana modernizada y recursos naturales realizados}}{\text{Total de infraestructura y recursos programados}} \right) \times 100$	Algoritmo	Denominador (Variable 1)	Porcentaje de infraestructura urbana modernizada y recursos naturales realizados
			Numerador (Variable 2)	Total de infraestructura y recursos programados
Medio de verificación de las variables				
Denominador (Variable 1)	Reporte trimestral de obras y acciones de conservación concluidas. Contrato, Fianza (Cumplimiento y vicios ocultos), Estimaciones, Actas, (Entrega-Recepción, finiquito y extinción de derechos y obligaciones).			
Numerador (Variable 2)	Reporte trimestral de obras y acciones de conservación concluidas. Contrato, Fianza (Cumplimiento y vicios ocultos), Estimaciones, Actas, (Entrega-Recepción, finiquito y extinción de derechos y obligaciones).			

Características del Indicador	Claridad	Relevancia	Economía	Monitoreable	Adecuado	Aporte marginal
		X	X	X	X	X
Justificación del cumplimiento de las características CREMAA	El indicador tiene nombre y fórmula comprensibles, con variables definidas que permiten identificar qué se mide y cómo se interpreta el resultado.	Se relaciona directamente con el objetivo de nivel Fin, ya que mide resultados en condiciones urbanas y ambientales vinculadas a la calidad de vida.	Se calcula con información de informes y reportes institucionales existentes, sin necesidad de generar mediciones adicionales costosas.	Dispone de fórmula, variables y medio de verificación documental, lo que permite su seguimiento y comprobación periódica.	Es congruente con el nivel Fin y la dimensión de eficacia, enfocado en resultados y no en actividades operativas.	No aplica

Determinación de Metas

Valor	Año	Periodicidad:	Trimestral
-------	-----	---------------	------------

Línea base	0	2025	Sentido del indicador:	Ascendente	Comportamiento del indicador:	Ascendente
Metas Anuales						
Ejercicio fiscal:	2025	2026	2027	Acumulada	Observaciones y/o comentarios	
Realizada	601					
Programada	601					

Programación de Metas subanuales

Metas	1er Trimestre			2do Trimestre			3ro Trimestre			4to Trimestre			Meta a
	Ene	Feb	Mar	Abr	May	Jun	Jul	Ago	Sep	Oct	Nov	Dic	
Realizada (Variable 1)	34	32	36	32	34	33	36	36	38	215	37	38	
Programada (Variable 2)	34	32	36	32	34	33	36	36	38	215	37	38	
Avance %	100	100	100	100	100	100	100	100	100	100	100	100	
Parámetros de semaforización	Menor a 80%	Crítico	Mayor o igual a 80% y menor a 90%	En riesgo	Mayor o igual a 90% y menor o igual a 110%	Aceptable	Mayor a 110% y menor o igual a 120%	En riesgo	Mayor a 120%	Crítico	Cumplimiento del indicador (Realizado entre lo programado)		

Actividades

Resumen Narrativo	Unidad de medida	1er Trimestre			2do Trimestre			3ro Trimestre			4to Trimestre			Meta a
		Ene	Feb	Mar	Abr	May	Jun	Jul	Ago	Sep	Oct	Nov	Dic	
1.- Implementación del mantenimiento de calles y vialidades urbanas.	Acciones	Progr.	0	0	0	0	1	0	2	1	3	0	0	
		Real.	0	0	0	0	0	1	0	2	1	3	0	0
2. Realización de deslindes y verificación de medidas.	Deslindes	Progr.	3	4	5	2	3	2	5	3	7	8	7	7
		Real.	3	4	5	2	3	2	5	3	7	8	7	7
3.- Implementación de alumbrado público funcional en zonas urbanas.	Acciones	Progr.	0	0	0	0	0	0	0	0	0	173	0	0
		Real.	0	0	0	0	0	0	0	0	0	173	0	0
4.- Implementación de procesos de cloración y distribución diaria de agua potable.	Acciones	Progr.	31	28	31	30	31	30	31	31	30	31	30	31
		Real.	31	28	31	30	31	30	31	31	30	31	30	31

Explicaciones y causas de las variaciones al incumplimiento de la programación

Lizbeth Ortega Espinosa
 Contralora Municipal de Oriental, Puebla.

CONTRALORÍA MUNICIPAL
 DEL AYUNTAMIENTO DE ORIENTAL, PUEBLA.
 ADMINISTRACIÓN 2024-2027

Cesar Aguilar Amador
 Tesorero Municipal de Oriental, Puebla.
 Revisó


TESORERÍA MUNICIPAL
 DEL AYUNTAMIENTO DE ORIENTAL, PUEBLA
 ADMINISTRACIÓN 2024-2027

Fidel Flores Concha
 Presidente Municipal de Oriental, Puebla.
 Autorizó


PRESIDENTE MUNICIPAL
 DEL AYUNTAMIENTO DE ORIENTAL, PUEBLA.
 ADMINISTRACIÓN 2024-2027